

GUÍA OFICIAL

SS=Tramo cronometrado, SP=Servicio Mecánico en Rally Campus

| ETAPA | HORA | HORA |
|----------------------------------|--------|--------|
| | CIERRE | INICIO |
| Jueves 4 de Marzo, 2008 | -- | 20:00 |
| Arrancada Ceremonial, Guanajuato | -- | |

| | | |
|------------------------------|------|-------|
| SS 1 Alfaro 1 | 4:00 | 7:28 |
| SS 2 Ortega 1 | 5:00 | 9:01 |
| SS 3 El Cubilete 1 | 5:15 | 9:49 |
| SS 4 Coca-Cola Street Stage | -- | 10:57 |
| SP-A en el Poliforum de León | -- | 11:19 |
| SS 5 Alfaro 2 | -- | 12:17 |
| SS 6 Ortega 2 | -- | 13:50 |
| SS 7 Cubilete 2 | -- | 14:38 |
| SS 8/9 Super Special | -- | 15:58 |
| SP-B en el Poliforum de León | -- | 16:33 |

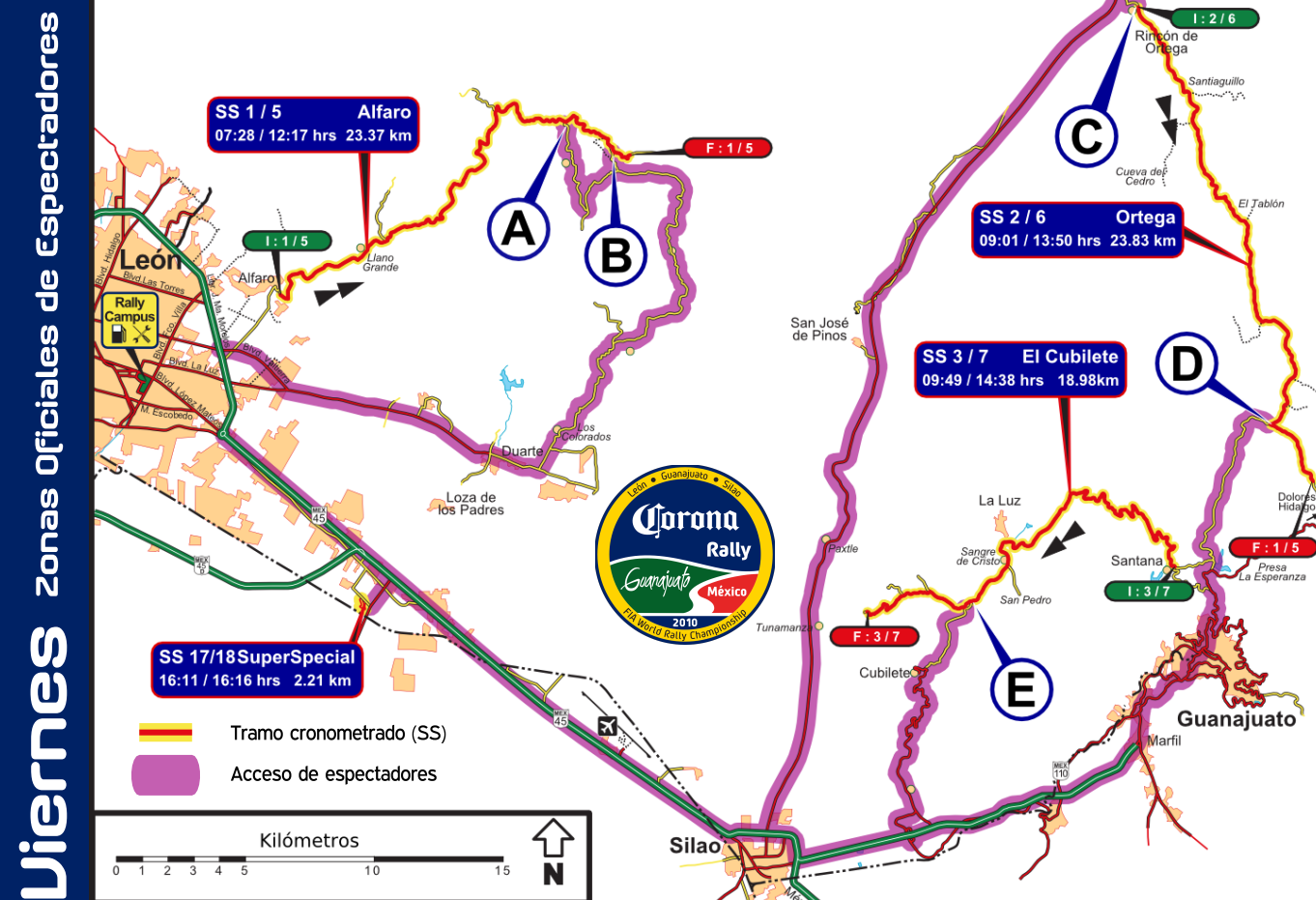
| | | |
|------------------------------|------|-------|
| SP-C en el Poliforum de León | -- | 7:00 |
| SS 10 Ibarilla 1 | 3:30 | 7:54 |
| SS 11 Duarte 1 | 5:00 | 9:17 |
| SS 12 Derramadero 1 | 6:00 | 10:08 |
| SS 13 Coca-Cola Street Stage | -- | 11:11 |
| SP-D en el Poliforum de León | -- | 11:33 |
| SS 14 Ibarilla 2 | -- | 12:42 |
| SS 15 Duarte 2 | -- | 14:05 |
| SS 16 Derramadero 2 | -- | 14:56 |
| SS 17/18 Super Special | -- | 16:11 |
| SP-E en el Poliforum de León | -- | 16:46 |

| | | |
|------------------------------|------|-------|
| SP-F en el Poliforum de León | -- | 7:45 |
| SS 19 Guanajuatito | 3:30 | 8:43 |
| SS 20 Sauz Laborcita | 5:30 | 9:34 |
| SS 21 Comanjilla | 5:30 | 10:17 |
| SS 22 Super Special | -- | 11:32 |
| SP-G en el Poliforum de León | -- | 12:05 |
| Ceremonia de Premiación | -- | 13:00 |

Viernes 5

Sábado 6

Domingo 7



Viernes, Zonas A "Otates Norte" y B "Los Vientos"

| | | |
|-----|--------|---|
| A1 | 0.0km | Inicio: Blvd. Vicente Valtierra hacia Duarte (dirección Este). Poner odómetro en ceros al pasar el Blvd. José María Morelos. |
| A2 | 3.1km | Al llegar a Blvd. La Luz, dar vuelta a la izquierda. Letrero "Frac. Campo Fuerte" |
| A3 | 11.8km | Cruce de puente sobre río en el pueblo de Duarte. |
| A4 | 13.4km | Pasando torre de agua del lado derecho, tomar a la izquierda en letrero "Cerro Verde". |
| A5 | 15.0km | Vuelta a la derecha pasando letrero "Cerro Verde". |
| A6 | 20.7km | Después de letrero "S.J. de Otates Sur, Cerro Verde", seguir por la derecha. |
| A7 | 25.8km | Reja metálica. Pronto verá varias rejas más, pasar de frente por todas. |
| A8 | 25.8km | En bifurcación, para llegar a Zona A "Otates Norte" tomar por la izquierda hacia abajo y continuar instrucciones. Para llegar a Zona B "Los Vientos", subir por la derecha 0.5km. |
| A9 | 33.8km | En letrero "Otates Norte", todo a la derecha hacia abajo. |
| A10 | 36.3km | Reja y guardavacas, posteriormente ignorar salida a la derecha y seguir de frente. |
| A11 | 37.0km | Zona Oficial de Espectadores A "Otates Norte". |
| A12 | 41.0km | |

Viernes, Zona C "Ortega"

| | | |
|----|--------|--|
| C1 | 0.0km | Inicio: Blvd. Adolfo López Mateos. Avanzar en dirección hacia Irapuato (este). Poner odómetro en ceros bajo puente peatonal justo antes del distribuidor vial. |
| C2 | 25.8km | Al ver letrero "Silao Centro, Central Camionera", orillarse a carril derecho para salir a la lateral antes del puente vehicular, y dar vuelta a la izquierda bajo éste. Seguir de frente por carretera (Silao-San Felipe). |
| C3 | 38.2km | Después de montones de rocas y letrero "Rincón de Ortega" del lado derecho, de ese mismo lado está la salida para la Zona Oficial de Espectadores C "Ortega". Buscar el estacionamiento para espectadores a la izquierda. |

Viernes, Zona D "Las Cumbres"

| | | |
|-----|--------|--|
| D1 | 0.0km | Inicio: Blvd. Adolfo López Mateos. Avanzar en dirección hacia Irapuato (este). Poner odómetro en ceros bajo puente peatonal justo antes del distribuidor vial. |
| D2 | 28.1km | Al pasar bajo puente vehicular con letrero "Guanajuato, Cubilete, Planta GM", prepararse para tomar salida que se encuentra pasando sobre puente 700m adelante, mismo letrero. |
| D3 | 43.0km | Caseta de cobro para entrar a Guanajuato, Gto. Siga 600m hasta glorieta grande, ahí dar vuelta a la izquierda. |
| D4 | 45.0km | Tomar desviación a la derecha hacia túnel, letrero "Guanajuato, Dolores Hidalgo". |
| D5 | 47.7km | Al separarse los carriles, tomar a la izquierda. Poco después el camino se incorpora a una avenida. Pasará estatua de mineros, continuar. |
| D6 | 49.3km | Paso bajo puente. Inmediatamente después subir hacia túnel por la izquierda. Saliendo del túnel dar vuelta a la izquierda. Al encontrar fuente siga por la izquierda. |
| D7 | 50.4km | Al llegar a Hotel Camino Real, seguir por la derecha. |
| D8 | 50.9km | Frente a gasolinera y estatua de minero, vuelta a la derecha. Se ve letrero "Dolores Hidalgo". |
| D9 | 54.1km | Tomar salida del lado izquierdo, letreros "Presa La Esperanza". |
| D10 | 54.5km | Pasar puente de la presa y seguir por la derecha hacia arriba frente a letreros "DIF" y "Los Insurgentes". |
| D11 | 60.0km | Frente a escuela primaria "Ponciano Aguilar", tomar por la derecha. |
| D12 | 61.6km | Zona Oficial de Espectadores D "Las Cumbres". |

Viernes, Zona E "El Cubilete"

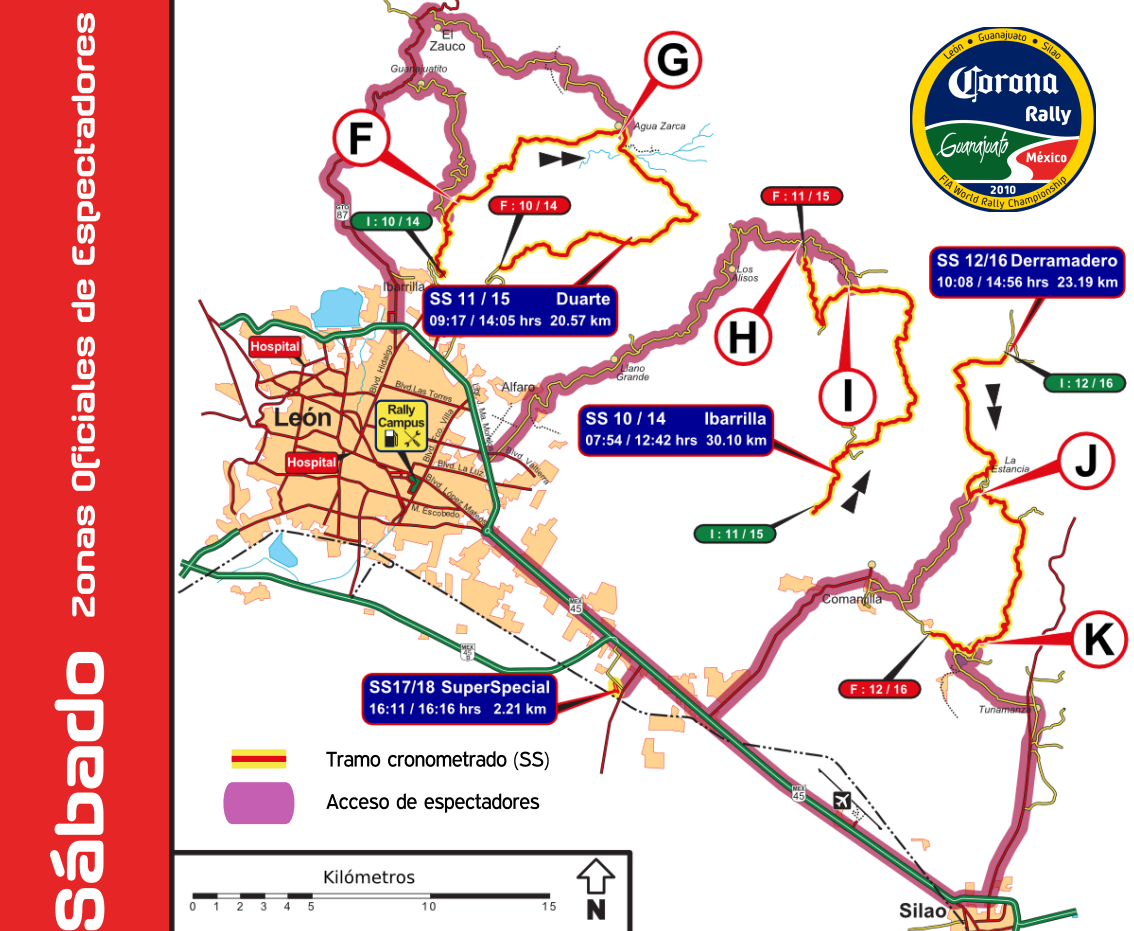
| | Zona A | Zona B | Zona C | Zona D | Zona E |
|--------------------------|--------|--------|--------|--------|--------|
| EL ACCESO | | | | | |
| Fácil de encontrar | ★ | ★ | ★ | ★ | ★ |
| Condición del camino | ★ | ★ | ★ | ★ | ★ |
| Cercanía a León | ★ | ★ | ★ | ★ | ★ |
| Estacionamiento | ★ | ★ | ★ | ★ | ★ |
| Accesibilidad con lluvia | ★ | ★ | ★ | ★ | ★ |
| EL LUGAR | | | | | |
| Espectacularidad | ★ | ★ | ★ | ★ | ★ |
| Belleza natural y vista | ★ | ★ | ★ | ★ | ★ |
| Espacio para colocarse | ★ | ★ | ★ | ★ | ★ |
| Concurrencia | ★ | ★ | ★ | ★ | ★ |
| COBERTURA CELULAR | | | | | |
| Nextel | --- | --- | --- | --- | ★ |
| Telcel | --- | ★ | ★ | ★ | --- |
| Movistar | --- | ★ | ★ | ★ | --- |

Viernes, Zona F "Guanajuatito"

| | | |
|----|--------|---|
| F1 | 0.0km | Inicio: Blvd. José María Morelos. Habiendo puesto odómetro en ceros bajo letrero "Blvd. Clouthier, San Felipe", dar vuelta en Blvd. Hidalgo hacia el Norte. |
| F2 | 14.2km | Tomar salida de tierra a la derecha frente a edificio con tejas rojas y letrero "KM 9, Guanajuatito". |
| F3 | 17.9km | En entronque "T", tomar por la derecha en dirección a "Media Luna". |
| F4 | 21.9km | En "Y", tomar camino de la izquierda hacia arriba. |
| F5 | 23.3km | Pasando poblado "Media Luna", en "Y" seguir arriba por la izquierda. |
| F6 | 27.0km | Zona Oficial de Espectadores F "Guanajuatito". |

Sábado, Zona F "Guanajuatito"

| | | |
|----|--------|---|
| F1 | 0.0km | Inicio: Blvd. José María Morelos. Habiendo puesto odómetro en ceros bajo letrero "Blvd. Clouthier, San Felipe", dar vuelta en Blvd. Hidalgo hacia el Norte. |
| F2 | 14.2km | Tomar salida de tierra a la derecha frente a edificio con tejas rojas y letrero "KM 9, Guanajuatito". |
| F3 | 17.9km | En entronque "T", tomar por la derecha en dirección a "Media Luna". |
| F4 | 21.9km | En "Y", tomar camino de la izquierda hacia arriba. |
| F5 | 23.3km | Pasando poblado "Media Luna", en "Y" seguir arriba por la izquierda. |
| F6 | 27.0km | Zona Oficial de Espectadores F "Guanajuatito". |



Sábado, Zona G "Agua Zarca"

| | | |
|-----|--------|---|
| G1 | 0.0km | Inicio: Blvd. José María Morelos. Habiendo puesto odómetro en ceros bajo letrero "Blvd. Clouthier, San Felipe", dar vuelta en Blvd. Hidalgo hacia el Norte. |
| G2 | 18.2km | Salida de tierra a la derecha tras letrero "El Zauro". PRECAUCIÓN, la salida está en curva ciega a la derecha. |
| G3 | 20.1km | Seguir por izquierda hacia arriba en letrero "El Zauro". |
| G4 | 20.9km | Tomar camino a la derecha frente a entrada de cemento con reja negra. |
| G5 | 22.7km | Seguir a la derecha sobre puente amarillo. |
| G6 | 23.3km | Pasar cerca y guardavacas, seguir de frente en letrero "Buenos Aires". |
| G7 | 23.7km | Seguir de frente por la izquierda en letrero pintado a mano "Capulín". |
| G8 | 24.4km | Pasando cerca y guardavacas, seguir por la izquierda hacia arriba. Pasará varias rejas en los próximos kilómetros. |
| G9 | 27.9km | Vuelta a la izquierda en letrero "Rincón Grande" junto a cerca de piedra. |
| G10 | 32.1km | Zona Oficial de Espectadores G "Agua Zarca" |

Sábado, Zonas H "Otates Norte" e I "Cerro Verde"

| | | |
|----|--------|---|
| H1 | 0.0km | Inicio: Blvd. Vicente Valtierra hacia Duarte (dirección Este). Poner odómetro en ceros al pasar el Blvd. José María Morelos. |
| H2 | 0.4km | Vuelta a la izquierda en letrero "Alfaro-Nuevo Valle". |
| H3 | 2.6km | Incorporación, seguir hacia la izquierda. |
| H4 | 3.4km | Al llegar a plaza de tierra frente a iglesia rosa, pegarse a la derecha hasta salir de la misma entre tienda de abarrotes y casa roja con amarillo. Inmediatamente después verá una "Y" con rocas apiladas bajo un árbol. Seguir por la izquierda hacia arriba. |
| H5 | 10.1km | Después de letrero "Nuevo Valle, El Gigante", seguir de frente hacia arriba. |
| H6 | 12.8km | En letrero "Nuevo Valle de Moreno, Sauz Seco", continuar por la derecha hacia arriba. |
| H7 | 19.2km | En "Y" frente a letrero "Rincón Grande, Nuevo Valle", tomar camino de la derecha sobre puente. |
| H8 | 23.2km | Letrero oxidado "San José de Otates Nte." marca la salida a la Zona Oficial de Espectadores H "Otates Norte". Para Zona J, seguir de frente. |
| H9 | 25.9km | Letrero oxidado ilegible, estacionamiento a la derecha. Zona Oficial de Espectadores I "Cerro Verde". |

Sábado, Zona H "Otates Norte" e I "Cerro Verde"

| | | |
|----|--------|---|
| H1 | 0.0km | Inicio: Blvd. Vicente Valtierra hacia Duarte (dirección Este). Poner odómetro en ceros al pasar el Blvd. José María Morelos. |
| H2 | 0.4km | Vuelta a la izquierda en letrero "Alfaro-Nuevo Valle". |
| H3 | 2.6km | Incorporación, seguir hacia la izquierda. |
| H4 | 3.4km | Al llegar a plaza de tierra frente a iglesia rosa, pegarse a la derecha hasta salir de la misma entre tienda de abarrotes y casa roja con amarillo. Inmediatamente después verá una "Y" con rocas apiladas bajo un árbol. Seguir por la izquierda hacia arriba. |
| H5 | 10.1km | Después de letrero "Nuevo Valle, El Gigante", seguir de frente hacia arriba. |
| H6 | 12.8km | En letrero "Nuevo Valle de Moreno, Sauz Seco", continuar por la derecha hacia arriba. |
| H7 | 19.2km | En "Y" frente a letrero "Rincón Grande, Nuevo Valle", tomar camino de la derecha sobre puente. |
| H8 | 23.2km | Letrero oxidado "San José de Otates Nte." marca la salida a la Zona Oficial de Espectadores H "Otates Norte". Para Zona J, seguir de frente. |
| H9 | 25.9km | Letrero oxidado ilegible, estacionamiento a la derecha. Zona Oficial de Espectadores I "Cerro Verde". |

Sábado, Zona J "La Estancia"

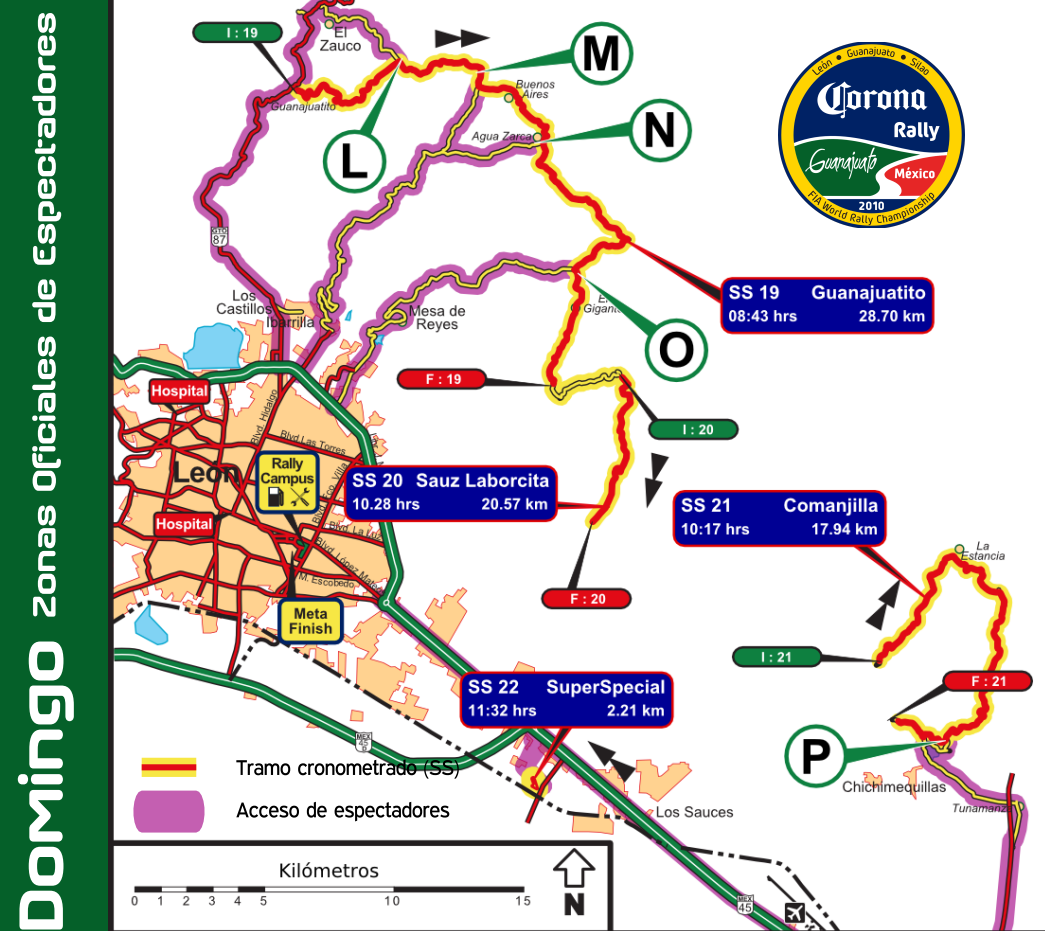
| | Zona F | Zona G | Zona H | Zona I | Zona J | Zona K |
|--------------------------|--------|--------|--------|--------|--------|--------|
| EL ACCESO | | | | | | |
| Fácil de encontrar | ★ | ★ | ★ | ★ | ★ | ★ |
| Condición del camino | ★ | ★ | ★ | ★ | ★ | ★ |
| Cercanía a León | ★ | ★ | ★ | ★ | ★ | ★ |
| Estacionamiento | ★ | ★ | ★ | ★ | ★ | ★ |
| Accesibilidad con lluvia | ★ | ★ | ★ | ★ | ★ | ★ |
| EL LUGAR | | | | | | |
| Espectacularidad | ★ | ★ | ★ | ★ | ★ | ★ |
| Belleza natural y vista | ★ | ★ | ★ | ★ | ★ | ★ |
| Espacio para colocarse | ★ | ★ | ★ | ★ | ★ | ★ |
| Concurrencia | ★ | ★ | ★ | ★ | ★ | ★ |
| COBERTURA CELULAR | | | | | | |
| Nextel | --- | --- | --- | --- | --- | --- |
| Telcel | ★ | ★ | --- | --- | --- | --- |
| Movistar | ★ | ★ | --- | --- | --- | --- |

Sábado, Zona J "La Estancia"

| | | |
|----|--------|--|
| J1 | 0.0km | Inicio: Blvd. Adolfo López Mateos. Avanzar en dirección hacia Irapuato (este). Poner odómetro en ceros bajo puente peatonal justo antes del distribuidor vial. |
| J2 | 11.6km | Al ver letreros a "Comanjilla", pegarse a la izquierda para tomar salida bajo puente. |
| J3 | 21.9km | Tomar salida empedrada derecha entre árboles frente a torre de agua, visible a gran distancia. |
| J4 | 22.0km | Vuelta a la izquierda terminando jardín frente a abarrotos "Jenny". Seguir entre casa verde y malla metálica. |
| J5 | 23.7km | Izquierda hacia arriba en letrero "La Estancia", frente a choza de madera. |
| J6 | 18.2km | Zona Oficial de Espectadores K "La Estancia". |

Sábado, Zona K "El Brinco"

| | | |
|----|--------|--|
| K1 | 0.0km | Inicio: Blvd. Adolfo López Mateos. Avanzar en dirección hacia Irapuato (este). Poner odómetro en ceros bajo puente peatonal justo antes del distribuidor vial. |
| K2 | 25.8km | Al ver letrero "Silao Centro, Central Camionera", orillarse a carril derecho para salir a la lateral antes del puente vehicular, y dar vuelta a la izquierda bajo éste. Seguir de frente por carretera Silao-San Felipe. |
| K3 | 33.7km | Salir a la derecha en letrero "Tuna Mansa", y a continuación a la izquierda en entronque "T". |
| K4 | 35.3km | Vuelta a la izquierda frente a letrero "Com. Bajo de Gpe.", hacia puente. |
| K5 | 38.9km | En bifurcación vuelta a la derecha sobre cortina de presa, visible de lejos. |
| K6 | 39.6km | Pasando cortina de presa, seguir por la derecha. Poco después, en "Y" seguir por la derecha hacia abajo, y a 200m tomar vuelta descendente a la derecha. |
| K7 | 40.7km | Subir por la izquierda en entronque. |
| K8 | 41.1km | Zona Oficial de Espectadores K "El Brinco". |



Domingo, Zona L "El Zauro"

| | Zona L | Zona M | Zona N | Zona O | Zona P |
|--------------------------|--------|--------|--------|--------|--------|
| EL ACCESO | | | | | |
| Fácil de encontrar | ★ | ★ | ★ | ★ | ★ |
| Condición del camino | ★ | ★ | ★ | ★ | ★ |
| Cercanía a León | ★ | ★ | ★ | ★ | ★ |
| Estacionamiento | ★ | ★ | ★ | ★ | ★ |
| Accesibilidad con lluvia | ★ | ★ | ★ | ★ | ★ |
| EL LUGAR | | | | | |
| Espectacularidad | ★ | ★ | ★ | ★ | ★ |
| Belleza natural y vista | ★ | ★ | ★ | ★ | ★ |
| Espacio para colocarse | ★ | ★ | ★ | ★ | ★ |
| Concurrencia | ★ | ★ | ★ | ★ | ★ |
| COBERTURA CELULAR | | | | | |
| Nextel | --- | --- | --- | --- | --- |
| Telcel | --- | --- | --- | --- | --- |
| Movistar | --- | --- | --- | --- | --- |

Domingo, Zonas M "El Estadio" y N "Agua Zarca"

| | | |
|----|--------|---|
| M1 | 0.0km | Inicio: Blvd. José María Morelos. Dar vuelta en Blvd. Ibarilla hacia el zoológico (norte, hay estatuas de leones en este cruce). Poner odómetro en ceros justo antes de dar la vuelta. |
| M2 | 2.0km | Pasando puente y plaza con kiosco, inmediatamente dar vuelta a la izquierda a calle empedrada. |
| M3 | 2.2km | Entre casitas de colores en unidad habitacional, salir a la izquierda en letrero "Estepa Africana" e inmediatamente continuar a la derecha. |
| M4 | 2.4km | Vuelta a la derecha por calle de escuela. |
| M5 | 2.8km | Seguir sobre puente a la derecha en "Y". |
| M6 | 3.1km | Pasando "Cuarta El Cache-t-s Picón", vuelta a la izquierda rodeando el edificio. |
| M7 | 8.9km | Seguir de frente en letrero "Agua Zarca, Media Luna". |
| M8 | 11.2km | Iglesia lado izquierdo. |
| M9 | 15.3km | Bifurcación en letrero "Agua Zarca, Sitio de San Ignacio". Para ir a Zona M "El Estadio", seguir por la izquierda 2.5km; para ir a la Zona N "Agua Zarca", seguir por la derecha 3.5km. |

Domingo, Zona O "El Gigante"

| | | |
|----|--------|--|
| O1 | 0.0km | Inicio: Blvd. José María Morelos. SALIDA PEQUEÑA, FÁCIL DE ERRAR. Transitando por el Blvd. Morelos de sur a norte (hacia Lagos de Moreno), 200m después de pasar Blvd. Hilario Medina e inmediatamente después de "Quinta Los Naranjos", tomar a la derecha en letrero "Ojo de Agua, Mesa de Reyes. Poner odómetro en ceros junto a dicho letrero. |
| O2 | 2.1km | Seguir sobre puente. |
| O3 | 2.6km | En "Y" pasando escuela, seguir por la izquierda hacia abajo. Ignorar salidas en las curvas siguientes y dentro de poblado. |
| O4 | 15.0km | Zona Oficial de Espectadores O "El Gigante". |

Domingo, Zona P "El Brinco"

| | | |
|----|--------|---|
| P1 | 0.0km | Inicio: Blvd. José María Morelos. Habiendo puesto odómetro en ceros bajo letrero "Blvd. Clouthier, San Felipe", dar vuelta en Blvd. Hidalgo hacia el Norte. |
| P2 | 14.2km | Tomar salida de tierra a la derecha frente a edificio con tejas rojas y letrero "KM 9, Guanajuatito". |
| P3 | 17.9km | En entronque "T", tomar por la derecha en dirección a "Media Luna". |
| P4 | 21.9km | En "Y", tomar camino de la izquierda hacia arriba. |
| P5 | 23.3km | Pasando poblado "Media Luna", en "Y" seguir arriba por la izquierda. |
| P6 | 27.0km | Zona Oficial de Espectadores P "Guanajuatito". |

Domingo, Zona P "El Brinco"

| | | |
|----|--------|---|
| P1 | 0.0km | Inicio: Blvd. José María Morelos. Habiendo puesto odómetro en ceros bajo letrero "Blvd. Clouthier, San Felipe", dar vuelta en Blvd. Hidalgo hacia el Norte. |
| P2 | 14.2km | Tomar salida de tierra a la derecha frente a edificio con tejas rojas y letrero "KM 9, Guanajuatito". |
| P3 | 17.9km | En entronque "T", tomar por la derecha en dirección a "Media Luna". |
| P4 | 21.9km | En "Y", tomar camino de la izquierda hacia arriba. |
| P5 | 23.3km | Pasando poblado "Media Luna", en "Y" seguir arriba por la izquierda. |
| P6 | 27.0km | Zona Oficial de Espectadores P "Guanajuatito". |

Copyright © 2007 Miguel Ángel Domínguez Hernández y Julio Domínguez Hernández





4 al 7 de Marzo,
2010



De no hacerlo, puede ser
remitido ante las autoridades.
O peor aun, perder la vida...

¡ESTRICTAMENTE PROHIBIDO!

Para evitar la cancelación del tramo donde usted se encuentra, evite a toda costa estos comportamientos, y denúncielos de inmediato ante los organizadores o policía presentes en los tramos.

- Prohibido abusar verbal o físicamente de ningún miembro de la organización.
- Prohibido estacionarse o acampar cerca del camino de la competencia.
- Prohibido lanzar objetos a ningún vehículo, competidor u organizador.
- Prohibido colocarse cerca de las cintas o mallas rojas, ni adelante ni detrás.
- Prohibido estacionarse bloqueando los caminos de acceso.
- Prohibido cruzar el camino o caminar sobre este durante la competencia.
- Prohibido manejar sobre los tramos antes del paso del vehículo barredora.
- Prohibido beber en exceso, si causa desorden será detenido por la policía.

Por un rally seguro

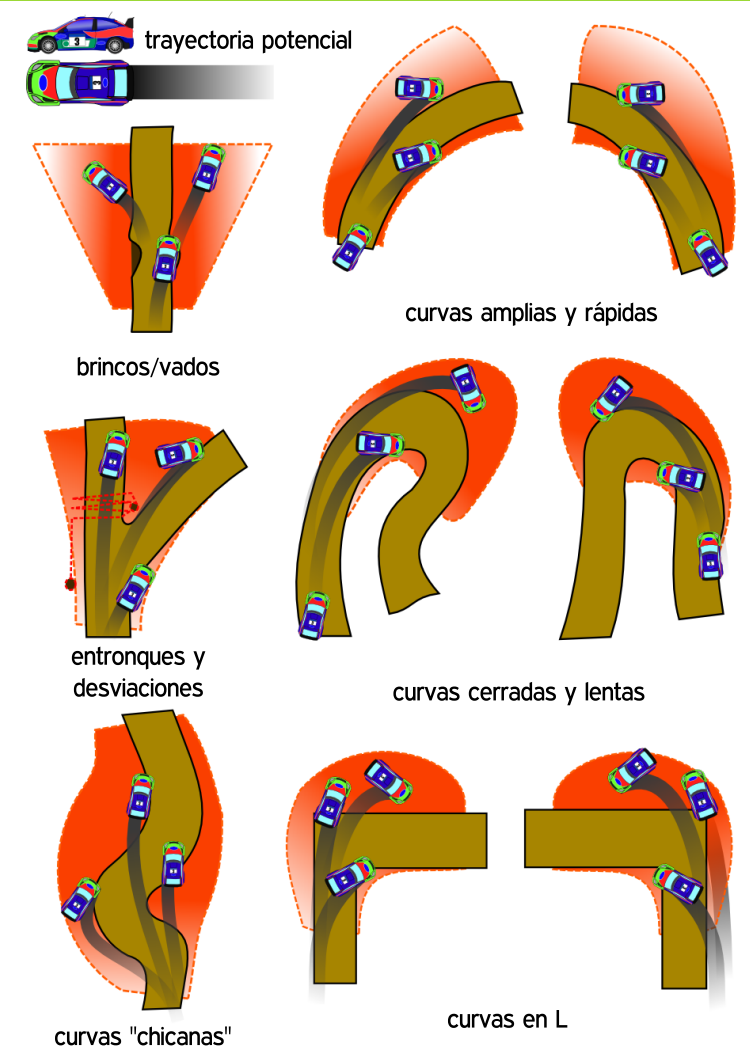
Ayuda a hacer de este un evento seguro y exitoso siguiendo estas sencillas instrucciones. De ti depende que el Rally México permanezca en el campeonato mundial.

- Obedezca a todos los miembros de la organización.
- Colóquese detrás de las cintas verdes, nunca en lugares riesgosos.
- Busque lugares elevados o a una distancia prudente del camino.
- Estacionese sin bloquear los caminos de acceso. Debe haber una ambulancia.
- Aunque ya hayan pasado todos los competidores, espere a que un oficial del evento le indique que ya puede circular por el mismo.
- Nada con exceso, todo con medida.
- Recoja su basura y respete la propiedad privada.

Seguridad

¡PELIGRO!

Las zonas marcadas en rojo representan un riesgo mortal. NO SE COLOQUE EN ELLAS.



Tren de Carrera

Verá pasar a los siguientes vehículos oficiales:

Estos vehículos pueden darle instrucciones. De no obedecerlas, podría provocar la cancelación del tramo.

| | | |
|--|--|--|
| Autos de SEGURIDAD (pueden ser varios) | Auto "000" (penúltima revisión de seguridad) | Auto "00" (última revisión de seguridad) |
| | | |
| Faltan 30 minutos o más | | |
| Auto "0" (pasará rápido y sin detenerse) | AUTOS DE COMPETENCIA (a toda velocidad) | AUTO BARREDORA (busca competidores accidentados, etc.) |
| | | |
| Faltan menos de 10 minutos | Cada 2 minutos o menos | Ya pasaron todos los competidores |

Después del auto "0", absténgase de cruzar el camino. Corre peligro.

Arrancada Ceremonial

El jueves 4 de marzo a las 20:00 tendrá lugar ésta colorida fiesta con la cual inicia oficialmente el Corona Rally México 2010. Los competidores y sus autos desfilarán por las tres rampas de salida instaladas en el centro de la ciudad de Guanajuato:

- 1.- Frente al Teatro Juárez
- 2.- Plaza de la Paz, frente a la catedral
- 3.- Frente a la Alhóndiga de Granaditas

Se recomienda llegar con mucha anticipación, la concurrencia es enorme.

Super Special

La Super Special Stage, que se corre en el Autódromo de León, es una oportunidad dorada para ver a tripulaciones y autos competir cara a cara. Para llegar desde León, tome la carretera a Irapuato, y siga por ella hasta encontrar la salida a "Santa Ana del Conde". Tómela (a la derecha), y 1.5 km al sur encontrará el acceso al autódromo. Consulte horarios al reverso.

Coca-Cola Street Stage

Si desea tener la emoción del rally sin tener que salir de León, está la Coca-Cola Street Stage, que es una etapa callejera de 2.3 km que pasa por atrás del Poliforum de León, en las calles frente al Parque Explora. Una adición muy popular al rally, hecha en 2009, y la única oportunidad para ver a los competidores del WRC correr en asfalto en México. Consulte horarios al reverso.

Servicios Mecánicos

Todos los días de la competencia los equipos llevan a cabo el mantenimiento de sus autos en el Poliforum de León. Las reglas les dan pocos minutos para realizar cualquier reparación necesaria, a la vista de todos los espectadores. Resulta muy impresionante de ver, además de que podrá ver a los pilotos y copilotos de cerca, tomarse una foto con ellos, o simplemente comprar un recuerdo del rally. El Poliforum está en la esquina de Blvd. A. Lopez Mateos y Blvd. Francisco Villa, hay varios estacionamientos. Consulte horarios al reverso.

Premiación Final

El domingo 7 de marzo a las 13:00 tendrá lugar la ceremonia de premiación de los ganadores del rally, en el Foro del Lago en el Parque Explora, que se encuentra detrás del Poliforum. En un ambiente jubiloso y colorido, los competidores desfilarán ante la multitud que se congrega para vitorearlos. Se recomienda llegar muy temprano.